

RADARSAT-2

ราคาผลิตภัณฑ์ RADARSAT-2 สำหรับผู้ใช้งานในประเทศ

ประกาศใช้ ณ วันที่ xx มกราคม 2564

หน่วย: บาท

Beam Mode/ Resolution (m)	Polarization	Single Look complex	Path Image	Path Image Plus	Map Image
		(SLC)	(SGF,SCN,SCW, SCS,SCF)	(SGX)	(SSG,SPG)
Spotlight (1 m)	HH, WV, HV or VH	132,000			
Ultra-Fine (3 m)	HH, WV, HV or VH	86,000			
Wide Ultra-Fine (3 m)	HH, WV, HV or VH	125,000			
Extra Fine (5 m)	HH, WV, HV or VH	125,000			
Multi-Look Fine (8 m)	HH, WV, HV or VH	67,000			
Wide Multi-Look Fine (8 m)	HH, WV, HV or VH	120,000			
Fine (8 m)	HH, WV, HV or VH	52,000 – single pol			
	(HH+HV) or (VV+VH)	57,000 – dual pol			
Standard (25 m)					
Wide (30 m)	(HH+HV) or (VV+VH)	57,000 – dual pol			
Wide Fine (8 m)	HH, WV, HV or VH	105,000 – single pol			
	(HH+HV) or (VV+VH)	114,000 – dual pol			
Extended High (25 m)	HH only	52,000 – single pol			
Extended Low (25 m)		52,000 – single pol			



ฝ่ายบริการผลิตภัณฑ์ สำนักงานพัฒนาเทคโนโลยีอวกาศและภูมิสารสนเทศ (องค์การมหาชน)


ศูนย์ราชการเฉลิมพระเกียรติ อาคาร B ชั้น 6 ถนนแจ้งวัฒนะ แขวงทุ่งสองห้อง

เขตหลักสี่ กรุงเทพฯ 10210

โทรศัพท์ : 0 2141 4566 โทรสาร: 0 2143 9593

Email: usd@gistda.or.th

สอบถามรายละเอียดเพิ่มเติมและสั่งซื้อได้ที่ : ▶ ▶ ▶



ราคาผลิตภัณฑ์ RADARSAT-2
สำหรับผู้ใช้งานในประเทศ

ประกาศใช้ ณ วันที่ xx มกราคม 2564


หน่วย: บาท

Beam Mode/ Resolution (m)	Polarization	Single Look complex	Path Image	Path Image Plus	Map Image
		(SLC)	(SGF,SCN,SCW, SCS,SCF)	(SGX)	(SSG,SPG)
ScanSAR Narrow (50 m)	HH, WV, HV or VH	N/A	52,000 – single pol	N/A	N/A
ScanSAR Wide (100 m)	(HH+HV) or (WV+VH)	N/A	57,000 – dual pol	N/A	N/A
Fine Quad-Pol (8 m)	HH+VV+HV+VH	86,000	N/A	86,000	86,000
Standard Quad-Pol (25 m)		125,000	N/A	125,000	125,000
Wide Fine Quad-Pol (8 m)	HH+VV+HV+VH	88,000 – single pol	N/A	N/A	N/A
Wide Standard Quad-Pol (25 m)		94,000 – dual pol	N/A	N/A	N/A
Ship Detection (Detection of Vessels)	HH only	N/A	88,000 – single pol	N/A	N/A
Ocean Surveillance	HH, WV, HV or VH	N/A	88,000 – single pol	N/A	N/A
	(HH+HV) or (WV+VH)	N/A	94,000 – dual pol	N/A	N/A



ฝ่ายบริการผลิตภัณฑ์ สำนักงานพัฒนาเทคโนโลยีอวกาศและภูมิสารสนเทศ (องค์การมหาชน)
ศูนย์ราชการเฉลิมพระเกียรติ อาคาร B ชั้น 6 ถนนแจ้งวัฒนะ แขวงทุ่งสองห้อง
เขตหลักสี่ กรุงเทพฯ 10210
โทรศัพท์ : 0 2141 4566 โทรสาร: 0 2143 9593
Email: usd@gistda.or.th

สอบถามรายละเอียดเพิ่มเติมและสั่งซื้อได้ที่ : ▶ ▶ ▶



ราคาผลิตภัณฑ์ RADARSAT-2 สำหรับผู้ใช้งานในประเทศ

ประกาศใช้ ณ วันที่ xx มกราคม 2564

Programming services	ราคา (บาท)/ Scene	หมายเหตุ
Emergency	59,000	สามารถสั่งซื้อได้ในระหว่าง 12 ชั่วโมง ถึง 4 ชั่วโมง ก่อนถึงกำหนดถ่ายภาพ ⁽¹⁾ และต้องได้รับการอนุมัติ
Guaranteed Time Critical (GTC)	29,000	ยืนยันคำสั่งถ่ายล่วงหน้า 3 วันทำการ ก่อนถึงกำหนดวันถ่ายภาพ ⁽¹⁾
Time Critical (TC)	10,000	ยืนยันคำสั่งถ่ายล่วงหน้า 3 วันทำการ ก่อนถึงกำหนดวันถ่ายภาพ ⁽¹⁾
Non Time Critical (NTC)	no charge	ยืนยันคำสั่งถ่ายล่วงหน้า 3 วันทำการ ก่อนถึงกำหนดวันถ่ายภาพ ⁽¹⁾
Late Programming	20,000	สามารถสั่งซื้อได้ในระหว่าง 3 วัน ถึง 12 ชั่วโมง ก่อนถึงกำหนดวันถ่ายภาพ ⁽¹⁾ โดยจะได้รับการจัดสรรตามลำดับการทำรายการ โดยรายการจะต้องได้รับการยืนยันและรับประกันการได้มาของข้อมูล หากไม่ขัดแย้ง (ทับซ้อน) กับรายการก่อนหน้า และหากมีทรัพยากรของดาวเทียมเพียงพอ

หมายเหตุ : (1) การถ่ายภาพ หมายถึง การเริ่มต้นการเรียกใช้คำสั่งให้ดาวเทียมเริ่มดำเนินการและเริ่มต้นคำสั่งการถ่ายภาพ

(2) ราคาข้างต้นยังไม่รวมภาษีมูลค่าเพิ่ม (VAT 7%)

(3) ขอสงวนสิทธิ์การเปลี่ยนแปลงราคาข้างต้นโดยมีต้องแจ้งให้ทราบล่วงหน้า โปรดติดต่อเจ้าหน้าที่ก่อนนำไปใช้อ้างอิงหรือวางแผนในการเตรียมงบประมาณ



ฝ่ายบริการผลิตภัณฑ์ สำนักงานพัฒนาเทคโนโลยีอวกาศและภูมิสารสนเทศ (องค์การมหาชน)

ศูนย์ราชการเฉลิมพระเกียรติ อาคาร B ชั้น 6 ถนนแจ้งวัฒนะ แขวงทุ่งสองห้อง

เขตหลักสี่ กรุงเทพฯ 10210

โทรศัพท์ : 0 2141 4566 โทรสาร: 0 2143 9593

Email: usd@gistda.or.th

สอบถามรายละเอียดเพิ่มเติมและสั่งซื้อได้ที่ : ▶ ▶ ▶

RADARSAT-2

RADARSAT-2 International Price List

Effective on xx January 2021

Prices are shown in CAD currency

Beam Mode/ Resolution (m)	Polarization	Single Look complex	Path Image	Path Image Plus	Map Image
		(SLC)	(SGF,SCN,SCW,SCS,SCF)	(SGX)	(SSG,SPG)
Spotlight (1 m)	HH, WV, HV or VH	5,000			
Ultra-Fine (3 m)	HH, WV, HV or VH	3,300			
Wide Ultra-Fine (3 m)	HH, WV, HV or VH	4,800			
Extra Fine (5 m)	HH, WV, HV or VH	4,800			
Multi-Look Fine (8 m)	HH, WV, HV or VH	2,600			
Wide Multi-Look Fine (8 m)	HH, WV, HV or VH	4,600			
Fine (8 m) Standard (25 m) Wide (30 m)	HH, WV, HV or VH	2,000 – single pol			
	(HH+HV) or (WV+VH)	2,200 – dual pol			
Wide Fine (8 m)	HH, WV, HV or VH	4,000 – single pol			
	(HH+HV) or (WV+VH)	4,400 – dual pol			
Extended High (25 m) Extended Low (25 m)	HH only	2,000 – single pol			




Product Services Division, Geo-Informatics and Space Technology Development Agency (Public Organization)
120 The Government Complex, Building B, 6th and 7th Floor, Chaeng Wattana Road, Lak Si Bangkok
10210, THAILAND

Tel : +66 (0) 2141 4566 Fax : +66 (0) 9593 2143

Email: usd@gistda.or.th

For more information, please contact : ▶ ▶ ▶



RADARSAT-2 International Price List

Effective on xx January 2021

Prices are shown in CAD currency

Beam Mode/ Resolution (m)	Polarization	Single Look complex	Path Image	Path Image Plus	Map Image
		(SLC)	(SGF,SCN,SCW, SCS,SCF)	(SGX)	(SSG,SPG)
ScanSAR Narrow (50 m)	(HH+HV) or (VV+VH)	N/A	2,000 – single pol	N/A	N/A
ScanSAR Wide (100 m)	(HH+HV) or (VV+VH)	N/A	2,200 – dual pol	N/A	N/A
Fine Quad-Pol (8 m)	HH+VV+HV+VH	3,300	N/A	3,300	3,300
Standard Quad-Pol (25 m)					
Wide Fine Quad-Pol (8 m)	HH+VV+HV+VH	4,800	N/A	4,800	4,800
Wide Standard Quad-Pol (25 m)					
Ship Detection (Detection of Vessels)	HH only	N/A	3,400 – single pol	N/A	N/A
Ocean Surveillance	HH, VV, HV or VH	N/A	3,400 – single pol	N/A	N/A
	(HH+HV) or (VV+VH)	N/A	3,600– dual pol	N/A	N/A



Product Services Division, Geo-Informatics and Space Technology Development Agency (Public Organization)
120 The Government Complex, Building B, 6th and 7th Floor, Chaeng Wattana Road, Lak Si Bangkok
10210, THAILAND

Tel : +66 (0) 2141 4566 Fax : +66 (0) 9593 2143

Email: usd@gistda.or.th

For more information, please contact : ► ► ►



RADARSAT-2 International Price List

Effective on xx January 2021

Programming services	CAD/Scene	หมายเหตุ
Emergency	\$2,300	Orders can be placed between 12h and 4h before Satellite Tasking ⁽¹⁾ and require prior approval.
Guaranteed Time Critical (GTC)	\$1,100	Orders are accepted up to 72h before Satellite Tasking ⁽¹⁾
Time Critical (TC)	\$400	Orders are accepted up to 72h before Satellite Tasking ⁽¹⁾
Non Time Critical (NTC)	no charge	Orders are accepted up to 72h before Satellite Tasking ⁽¹⁾
Late Programming	\$800	Orders placed between 72h and 12h before Satellite Tasking ⁽¹⁾ are dealt on the 1 st come, 1 st served basis and are accepted and guaranteed if no conflict exists and Satellite resource is available.

Remarks : (1) Satellite Tasking refers to start of the Command Execution Period when the satellite begins to execute/initiate imaging commands

(2) Prices are subject to be changed without notice



Product Services Division, Geo-Informatics and Space Technology Development Agency (Public Organization)
120 The Government Complex, Building B, 6th and 7th Floor, Chaeng Wattana Road, Lak Si Bangkok
10210, THAILAND

Tel : +66 (0) 2141 4566 Fax : +66 (0) 9593 2143

Email: usd@gistda.or.th

For more information, please contact : ► ► ►

